

## Les Santons



Le relief ruiniforme des «Santons» est dû à la dolomie dont les composés de carbonate de calcium et de carbonate de magnésium se diluent à des vitesses inégales, donnant une roche poreuse.

## Botanique



### GLOBULARIA ALYPUM

#### Noms communs :

Globulaire turbith,  
Sené de Provence

Cette globulaire se reconnaît très facilement, c'est un arbrisseau buissonnant et ligneux alors que les autres

globulaires de France sont des plantes herbacées. Son nom, *Alypon*, signifie littéralement « qui calme la douleur », signe que cette plante a été autrefois utilisée par la médecine populaire.

Hauteur : 30 à 60 cm pour un étalement d'environ 40 cm

Floraison : janvier à avril

Altitude : 0 à 600 m

Couleur : bleu lumineux à bleu violet

### CONSEILS ET RECOMMANDATIONS

- Suivre les chemins balisés
- Respecter l'environnement et ne jeter aucun détrit
- Respecter la faune et la flore
- Attention au risque d'incendie, ne pas s'aventurer en forêt par temps de sécheresse et par grand vent. Vérifier l'accès au Massif



### AVANT DE PARTIR

- Vérifier la météo
- Eviter de partir seul
- Vérifier votre équipement



Ne pas jeter sur la voie publique

### REMERCIEMENTS

- La Mairie de Simiane-Collongue
- Le Conseil Général, le Comité Départemental du Tourisme
- L'équipe de bénévoles de la commission sentier de l'Office de Tourisme



Simiane - Collongue



## Boucle "Les Santons"



Durée : 3h30  
Distance : 10,5 km  
Niveau moyen



Conception  
Office du Tourisme  
de Simiane


Conception graphique  rubigo  
Imprimé sur du papier recyclé




# Fiche pratique

## BALISAGE BLEU

Bon : 

Changement de direction : 

Mauvaise direction : 

## DIFFICULTÉ PARTICULIÈRE

Première montée rocheuse et pierreuse au départ du Domaine des Marres

## CONDITIONS D'ACCÈS AU DOMAINE DES MARRES

A 3 km au sud est de Simiane-Collongue :  
quitter le centre ville de Simiane par la route de Saint-Germain et ensuite prendre la route des Putis (au pont à gauche).

## PARKING

Domaine communal des Marres, parking du tennis.

## CONTACTS UTILES

N° accès massif : 08 11 20 13 13

Office de Tourisme : 04 42 22 69 98

[www.ot-simianecollongue.com](http://www.ot-simianecollongue.com) / [otsimiane@orange.fr](mailto:otsimiane@orange.fr)

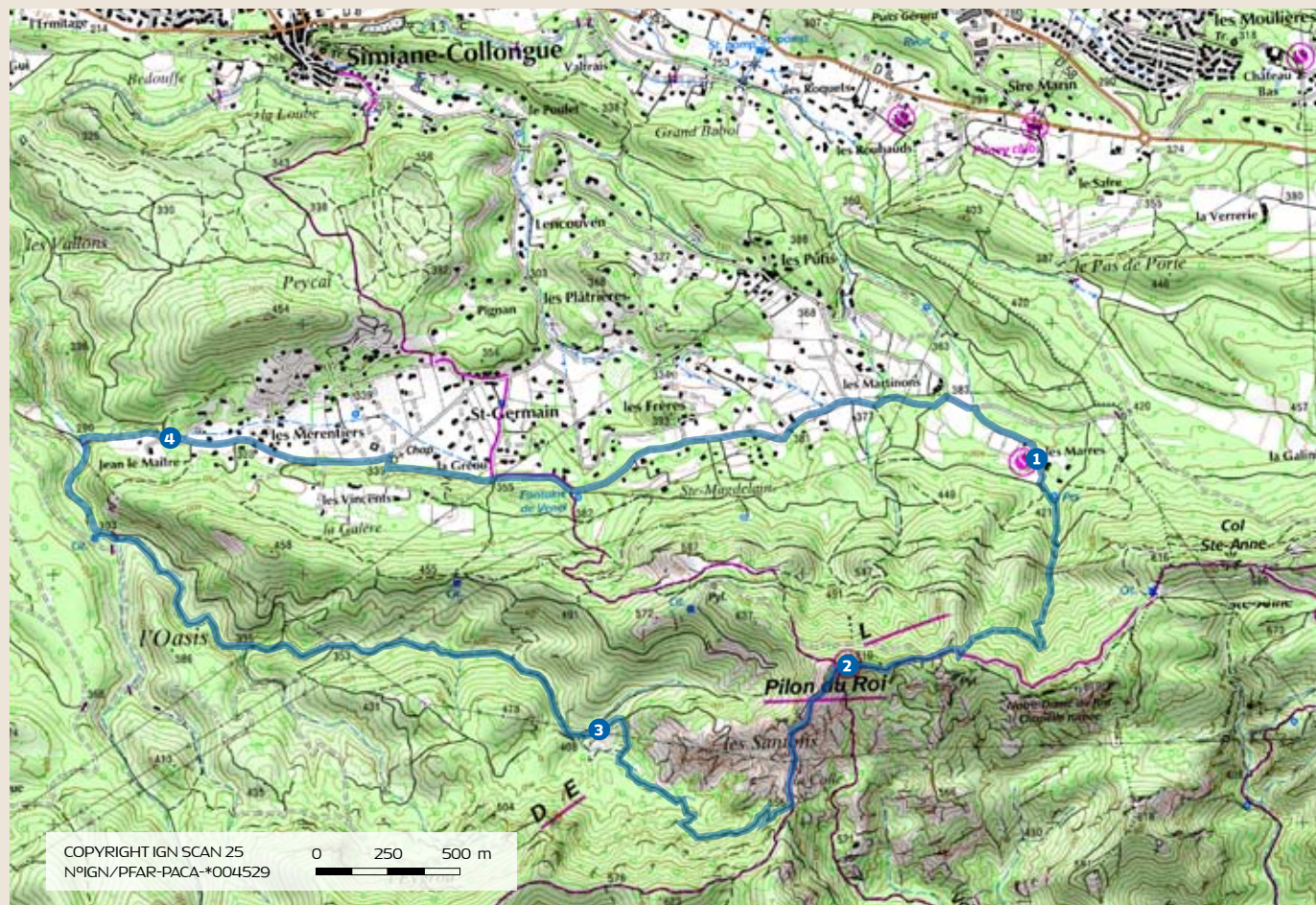
112 : pompiers secours

115 : appel sécurité

## DISTANCIER

Marseille—Simiane : 20 km

Aix en Provence—Simiane : 17 km



**1/** Du parking, prendre plein sud après la bastide du Domaine des Marres. Passer devant le puits en pierre, le sentier s'élève dans un sous-bois pendant approximativement 45 minutes. On atteint la piste DFCI. Prendre à droite sur une dizaine de mètres et la quitter sur la gauche pour monter (le chemin de crête) vers le Pilon du Roi que l'on atteint par son versant sud.

**2/** Au Pilon du Roi admirer le panorama sur 360° : la Sainte Victoire, le Mont Ventoux, les Alpilles, Marseille, la mer, l'étang de Berre. Le sentier descend au sud (prudence). Après les Santons (de gros rochers qui dominent le site) poursuivre pour accéder au point coté 556. Prendre à droite la descente (prudence). Après plusieurs virages sur un chemin souvent sablonneux, vous arrivez devant une stèle élevée à la mémoire de la résistance. A droite de la bergerie, le chemin monte et redescend à gauche. Variante possible : face à la stèle prendre à gauche, le chemin ombragé qui mène à la source du Ventoir.

**3/** Peu après une citerne, le sentier s'oriente vers l'ouest en suivant un ruisseau souvent à sec. Ignorer les chemins à gauche et à droite. Le sentier arrive à une citerne enterrée (côte 303). Continuer jusqu'à une barrière pour prendre à droite un chemin montant vers l'est.

**4/** Au carrefour de Jean le Maître, suivre la route goudronnée au milieu d'habitations jusqu'à la Chapelle Saint Germain. Avant celle-ci prendre à droite le « Chemin des Marres ». Continuer toujours vers l'est en ignorant sur la gauche le chemin de la Gréou, le chemin des Frères puis celui des Putis. Au passage vous pouvez vous désaltérer à la fontaine de Venel (source). Poursuivre pour rejoindre le parking du point de départ.